

Parcela en la calle Menciñeiros nº5,  
parcela 53, Valiño. Oleiros.

Incluida en el PERI 5 "O Valiño"

Clasificación: Suelo urbano consolidado.

Superficie de suelo: 495,00 m<sup>2</sup>

Edificabilidad estimada: 188,10 m<sup>2t</sup>

Uso Residencial. Vivienda unifamiliar aislada.

Ocupación máxima: 35%

Retranqueos: 3 a linderos y a la alineación.

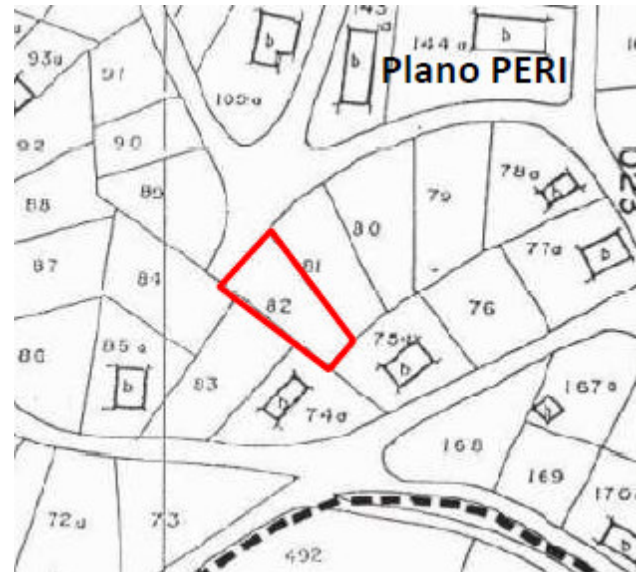
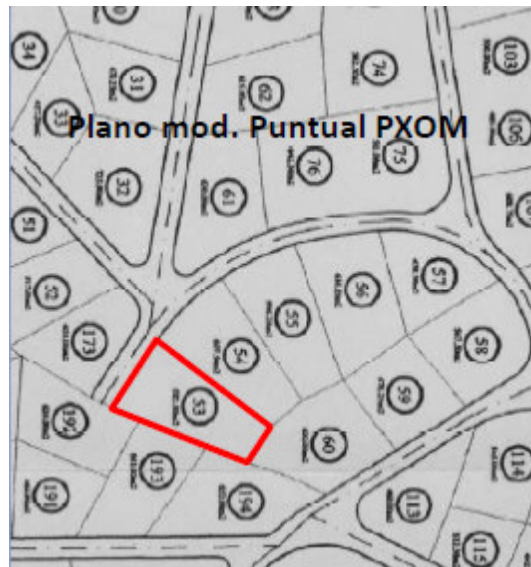
Parcela mínima: 440m

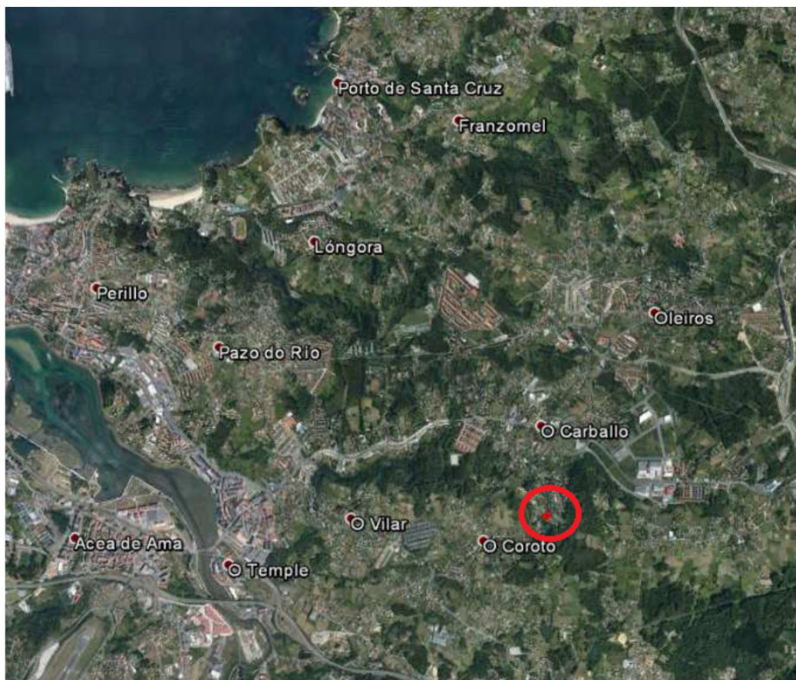
Altura máxima: PB+1PP (6m)

Ref. Cat: forma parte de la 4766108NH5946N0001FI

*La modificación catastral para adaptarla a la realidad está en proceso de tramitación.*

*Colindante con lg 3101977*





Parcela en la calle Menciñeiros nº5,  
parcela 54, Valiño. Oleiros.

Incluida en el PERI 5 "O Valiño"

Clasificación: Suelo urbano consolidado.

Superficie de suelo: 516,00 m<sup>2</sup>

Edificabilidad estimada: 196,08 m<sup>2</sup>t

Uso Residencial. Vivienda unifamiliar aislada.

Ocupación máxima: 35%

Retranqueos: 3 a linderos y a la alineación.

Parcela mínima: 440m

Altura máxima: PB+1PP (6m)

Ref. Cat: forma parte de la 4766108NH5946N0001FI

*La modificación catastral para adaptarla a la realidad está en proceso de tramitación.*

*Colindante con lg 3101976*

